

Orte, Bilder & Geschichte(n)

mit
Touren-
vorschlägen
und GPS

Rudolf Ehstand

KAPELLEN

im Landkreis Tirschenreuth

Vorwort

Als Ausdruck einer besonderen Volksfrömmigkeit findet man im Landkreis Tirschenreuth eine Vielzahl von Kapellen. Viele dieser Kapellen wurden aus Dankbarkeit oder als Erinnerung an besondere Ereignisse errichtet und werden von den Familien und Eigentümern vor Ort bis heute gehegt und gepflegt.



So entstand bei meinen vielen ausgedehnten Radfahrten und Wanderungen im Landkreis Tirschenreuth die Idee, diese Vielzahl von Kapellen aufzunehmen und zu dokumentieren.

Über die Jahre ist dieses Buch entstanden, in dem die Kapellen im Landkreis Tirschenreuth vorgestellt werden. Das Buch bietet auch die Möglichkeit, sich näher mit den Kapellen zu beschäftigen bzw. die Kapellen auf verschiedenen Touren zu besuchen (siehe Tourentipps am Ende des Buches).

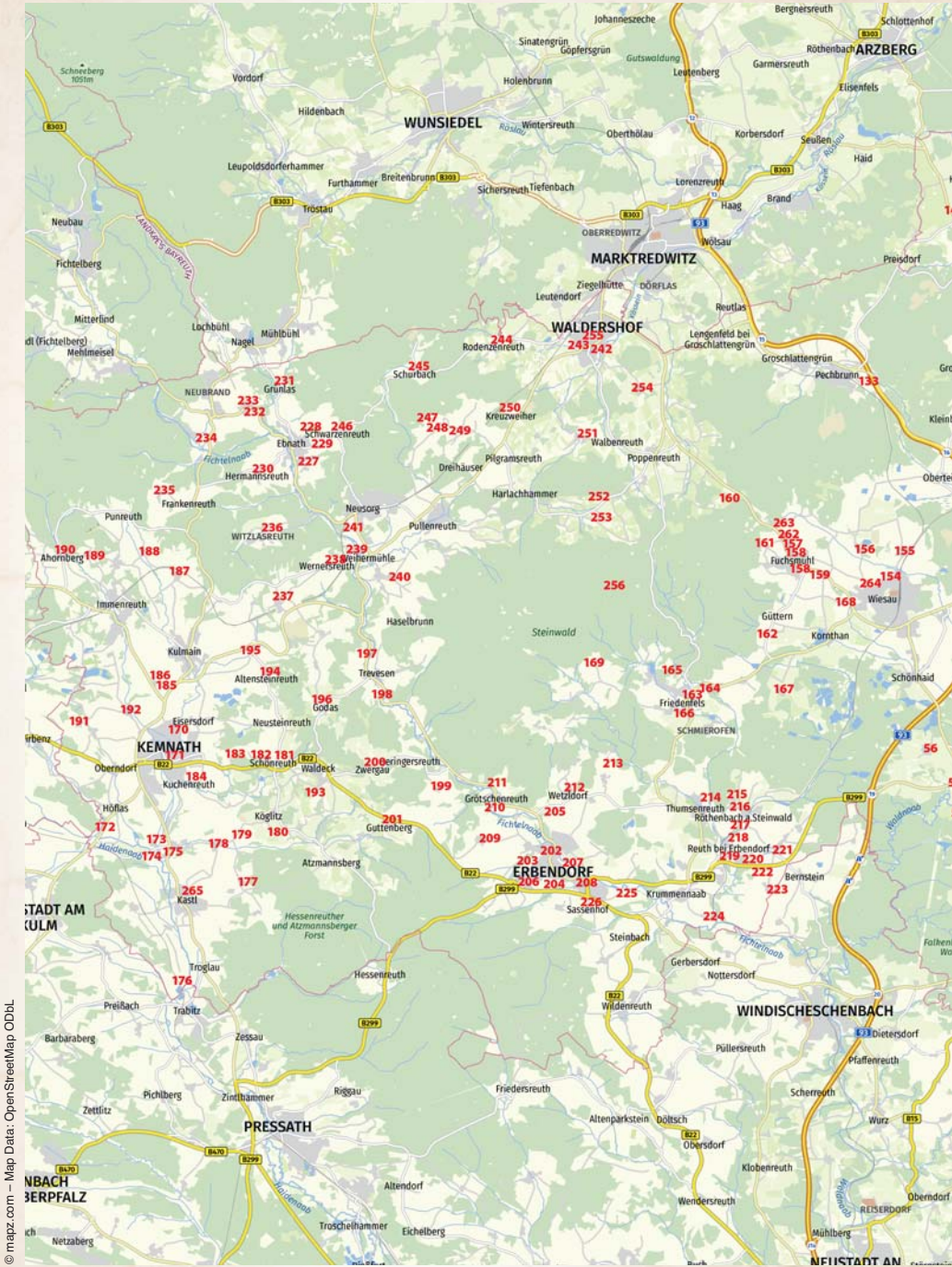
Mein Dank gilt den Eigentümern der Kapellen für die vielen angenehmen Gespräche und Auskünfte, den Tourismusbüros der Städte und Gemeinden sowie allen nicht namentlich genannten Personen für die Informationen zu den Kapellen im Landkreis Tirschenreuth.

Ein besonderer Dank gilt Herrn Prof. Leonhard Zintl aus Waldeck. Nur durch seine tatkräftige Unterstützung konnte dieses Buch verwirklicht werden.

Tirschenreuth, im März 2024

Rudolf Ehstand

Kapellen im Landkreis Tirschenreuth (Nr. 1–265)



© mapz.com – Map Data: OpenStreetMap, ODbL



Vorwort 5
 Übersichtskarte aller Kapellen 6

Kapitel 1: Kapellen in und um Tirschenreuth 13

Übersichtskarte der Kapellen in Tirschenreuth 14
 Allgemeines 16

1. Ölberggrotte an der Katholischen Stadtpfarrkirche 17
2. Ölberggrotte am Kreuzweg zum Friedhof 17
3. Hauskapelle BRK Seniorenzentrum Haus Mühlbühl 17
4. Hauskapelle BRK Seniorenzentrum Haus Ziegelanger 18
5. Hauskapelle Krankenhaus Tirschenreuth 18
6. Lourdeskapelle am Mühlbühl in Tirschenreuth 18
7. Murschrottkapelle in Tirschenreuth 19
8. Fischhofkapelle am Fischhof in Tirschenreuth 19
9. Dorfkapelle in Lohnsitz 20
10. Ortskapelle Matzersreuth 20
11. Meißner-Kapelle, Dippersreuth 21
12. Petersgergls-Kapelle, Dippersreuth 21
13. Waller-Kapelle, Dippersreuth 22
14. Zahner-Kapelle, Dippersreuth 22
15. Fiedlhansen-Kapelle, Frauenreuth 23
16. Fischer-Kapelle, Frauenreuth 23
17. Schwarzbauern-Kapelle, Frauenreuth 24
18. Schaffer-Kapelle, Großkonreuth 24
19. Wagner-Kapelle, Großkonreuth 25
20. Ortskapelle, Großkonreuth 26
21. Feldkapelle, Großkonreuth 26
22. Private Kapelle, Großkonreuth 26
23. Feldkapelle St. Anna, Melchners-Kapelle, Pilmersreuth am Wald 27
24. Feldkapelle Maria in der Asch, Pilmersreuth am Wald 27
25. Feldkapelle, Alberts-Kapelle Maria am Weg, Pilmersreuth am Wald 27
26. Muckens-Kapelle, Waldgebiet zwischen Pilmersreuth am Wald und Wondreb 28
27. Pfarrkapelle, Wondreb 28
28. Friedhofskapelle, Wondreb 29
29. Feldkapelle, Freihs-Kapelle bei Wondreb 30
30. Kapelle, Kleinklenau 30
31. Wegkapelle, Höfen 31
32. Egerische Kapelle oder Hölzerne Kapelle 31
33. Kapelle Zur Rosenkranzkönigin bei Griesbach 32

34. Lourdesgrotte, Mariengrotte Griesbach 32
35. Hofkapelle Schultes-Kapelle, Laub 33
36. Feldkapelle (Alte Mühlkapelle), Groppenmühle 33
37. Hofkapelle Mühlkapelle, Groppenmühle 34
38. Feldkapelle Wurmkapelle bei Redenbach 34
39. Wegkapelle, Treppenstein 35
40. Kalvarienkapelle, Mähring 35
41. St.-Anna-Kirche, Mähring 36
42. Ortskapelle, Poppenreuth 36
43. Ortskapelle Wirtskapelle, Poppenreuth 36
44. Ortskapelle (Nieglbauer-Kapelle), Hiltershof 37
45. Kapelle „Alter Herrgott“ 38
46. Vorholzkapelle, Tirschenreuth 38
47. Sägmühlkapelle, Tirschenreuth 39
48. Mieskapelle, Tirschenreuth 39
49. Schirmerkapelle, Tirschenreuth 39
50. Feldkapelle, Kobelkapelle, Falkenberg 40
51. Kapelle am Kalvarienberg, Falkenberg 40
52. Hammerkapelle, Falkenberg 40
53. Kapelle Hl. Dreifaltigkeit, Falkenberg 41
54. Friedhofskapelle St. Joseph, Falkenberg 41
55. Burgkapelle, Burg Falkenberg 42
56. Hauskapelle, Seidlersreuth 42
57. Kapelle Troglauermühle, Troglauermühle 42
58. Ortskapelle Gumpen 43
59. Schlossbergkapelle, Falkenberg 43
60. Wegkapelle, Pirk 43
61. Wegkapelle, Waldnaabaue 44
62. Ortskapelle, Hohenwald 44
63. Henrichen-Kapelle, Hohenwald 44
64. Ortskapelle, Leichau 45
65. Kapelle zu Ehren der Muttergottes, Beidl 45
66. Wegkapelle bei Beidl 45
67. Feldkapelle bei Schönthan 46
68. Feldkapelle bei Albernhof 46
69. Feldkapelle bei Wurmsgefäll 47
70. Marienkapelle Wildenau 47
71. Kreuzerhöhungskapelle Burg Wildenau 47
72. Kapelle St. Thaddäus in Plößberg 48
73. Ortskapelle in Ödschönlind 49
74. Feldkapelle bei Erkersreuth 49
75. Kapelle Betzenmühle 49
76. Kapelle an der Kirche in Stein 50
77. Kapelle in Liebenstein 50
78. Kapelle in Honnersreuth 50
79. Kapelle Hl. Dreifaltigkeit (Zantkapelle), Schnackenhof 51
80. Kapelle Hl. Geist, Pilmersreuth an der Straße .. 51



81. Kirche St. Elisabeth, sog. Kappl, Bärnau	52
82. Kapelle Maria Hilf, Bärnau	52
83. Friedhofskapelle St. Michael, Bärnau	53
84. Wallfahrtskirche zum Gegeißelten Heiland, sog. Steinbergkirche in Bärnau	53
85. Grotte an der Steinbergkirche (Schönwaldergrotte), Bärnau	54
86. Feldkapelle an der Landesgrenze (Hans-Nigl-Kapelle), Bärnau	54
87. Ortskapelle Marienkapelle, Hermannsreuth	55
88. Ortskapelle Sieben Schmerzen Mariä, Ellenfeld	55
89. Ortskapelle Wendern	56
90. Kopie der Kapelle „Alter Herrgott“ bei Wendern	56
91. Ortskapelle Tännersreuth	56
92. Wegkapelle Hl. Maria (Grienerkapelle) bei Schwarzenbach	57
93. Mariengrotte Schwarzenbach	57
94. Kapelle St. Joseph in Thanhausen	58
95. Marienkapelle Altglashütte	58
96. Hubertuskapelle Silberhütte (Entenbühl)	59
97. Grotte „St. Petrus, Patron der Fischer“, Hohenthan	59
98. Bächer-Kapelle in Rosall	59
99. Kapelle Hl. Dreifaltigkeit, sog. Fritschnkapelle bei Motzersreuth	60
100. Ortskapelle in Schachten	60
101. Christophoruskapelle an der Straße von Bad Neualbenreuth nach Wernersreuth	60
102. Kapelle Maria Frieden, Bad Neualbenreuth	61
103. Schönstatt-Kapelle, Bad Neualbenreuth	61
104. Friedhofskapelle, Bad Neualbenreuth	62
105. Wegkapelle, Bad Neualbenreuth	62
106. Kapelle Maria Hilf, Maierersreuth	62
107. Ortskapelle Maria Rosenkranz, Querenbach	63
108. Forstkapelle an der Straße zwischen Wernersreuth und Waldsassen	63
109. Allerheiligenkapelle, Pfaffenreuth	64
110. Kriegergedächtniskapelle, Großensees	64
111. Ploana Kapelle, Altmugl	64
112. Grotte beim Planer in Hardeck	65
113. Lourdesgrotte beim Müllner, Maierersreuth	65
114. Mariengrotte bei Russ, Maierersreuth	65
115. Frank-Grotte, Wernersreuth	65
116. Lourdesgrotte – früher Poxdorfer Marterl	66
117. Freundl-Kreuz, Poxdorf	66
118. Schnurrer-Kreuz mit Lourdesgrotte, Egglsgrün	66

119. Lourdesgrotte beim Bölln, Ernestgrün	66
120. Floriangrotte beim Einnehmer Bauern in Bad Neualbenreuth	67
121. Ölberg bei der Hartl-Kapelle (Forstkapelle), Wernersreuth	67
122. Ortskapelle Großensterz	67
123. Ortskapelle Hungenberg	68
124. Friedhofskapelle Mariä Hilf, Mitterteich	68
125. Ortskapelle Großbüchlberg	68
126. Privat-Kapelle Großbüchlberg	69
127. Feldkapelle bei Gulg	69
128. Dorfkapelle in Hofteich	69
129. Dorfkapelle in Forkatshof	70
130. Wegkapelle an der Straße von Pleußen nach Königshütte	70
131. Friedhofskapelle in Leonberg	70
132. Kapelle auf dem Leonberg	71
133. Steinbauernkapelle der Vierzehn Hl. Nothelfer in Pechbrunn	71
Heimkapellen bzw. Gebetsräume in Altenheimen und Sozialeinrichtungen	72

Kapitel 2: Kapellen in und um Waldsassen 77

Übersichtskarte der Kapellen	78
Allgemeines	80
134. Anbetungskapelle in der Basilika Waldsassen	81
135. Ölberggruppe in Waldsassen	81
136. Lourdesgrotte Waldsassen	82
137. Kapelle beim Mitterhof in Waldsassen	82
138. Ortskapelle St. Josef in Pechtnersreuth	82
139. Mariengrotte bei Pechtnersreuth	83
140. Kapelle am Friedhof in Münchenreuth	83
141. Eucharistiekapelle bei der Kappl	83
142. Waldkapelle St. Josef im Kapplwald	84
143. Ortskapelle in Groppenheim	84
144. Kalvarienkapelle der Schmerzhaften Muttergottes in Konnersreuth	84
145. Kapelle Theresianum, Konnersreuth	85
146. Kapelle im Theresianum in Konnersreuth	85
147. Lourdesgrotten in und um Konnersreuth	85
148. Marienkapelle bei Konnersreuth	86
149. Kapelle St. Josef in Fockenfeld	87
150. Wallfahrtskirche auf dem Gommelberg bei Pleußen	87
151. Privatkapelle in Kondrau	88
152. Kapelle Hl. Florian in Kondrau	88
153. Bruder-Klaus-Kapelle in Hatzenreuth	89



Kapitel 3: Kapellen in und um Wiesau 91

Übersichtskarte der Kapellen 92
 Allgemeines 94
 154. Feldkapelle St. Anna in Wiesau 95
 155. Kriegergedächtniskapelle in Schönfeld 95
 156. Ortskapelle Triebendorf 96
 157. Mariengrotte an der Marienstraße
 in Fuchsmühl 96
 158. Mariengrotten in Fuchsmühl 96
 159. Schlosskapelle Mariä Opferung,
 Schloss Fuchsmühl 97
 160. St. Antonius-Kapelle in Herzogöd 97
 161. Kapelle Maria Frieden in Fuchsmühl 98
 162. Ortskapelle in Güttern 98
 163. Schlosskapelle in Friedenfels 98
 164. Waldfriedhof, Notthafftweg in Friedenfels 99
 165. Kriegergedächtniskapelle auf dem
 Schusterberg in Friedenfels 99
 166. Feldkapelle, Am Bühlstein in Friedenfels 99
 167. Kapelle Maria Trösterin der Betrübten in
 Muckenthal 100
 168. Kapelle zum Sonnengesang des
 hl. Franziskus in Mühlhof/Wiesau 100
 169. Feldkapelle in Bärnhöhe 101

Kapitel 4: Kapellen in und um Kernnath 103

Übersichtskarte der Kapellen 104
 Allgemeines 106
 170. Altenheimkapelle in Kernnath 107
 171. Kapelle im Krankenhaus Kernnath 107
 172. Hauskapelle Hl. Dreifaltigkeit
 in Gmundmühle 108
 173. Feldkapelle St. Maria bei Kaibitz 109
 174. Feldkapelle in Lindenhof 109
 175. Ortskapelle Hl. Dreifaltigkeit in Senkendorf ... 110
 176. Feldkapelle Gegeißelter Heiland in Birkhof 110
 177. Marienkapelle in Neuenreuth 111
 178. Herz-Jesu-Kapelle in Reuth bei Kastl 111
 179. Kapelle Maria Rosa Mystica
 in Reuth bei Kastl 112
 180. Kapelle Theresia von Lisieux bei Köglitz 112
 181. Kapelle St. Sebastian in Schönreuth 113
 182. Bildstock am Fahrradweg (B 22)
 westlich von Schönreuth 113
 183. Feldkapelle Lichtenhof 114
 184. Fatimakapelle in Kuchenreuth 114
 185. Kapelle St. Helena in Oberbruck 115

186. Ortskapelle in Oberbruck 115
 187. Antoniuskapelle in Lenau 115
 188. Marienkapelle in Döberein 116
 189. Ortskapelle Schadersberg 116
 190. Ortskapelle Schmerzhafte Muttergottes
 in Ahornberg 117
 191. Ortskapelle Schmerzhafte Muttergottes
 in Haurnitz 117
 192. Ortskapelle zur Heiligen Dreifaltigkeit
 in Berndorf 118
 193. Burgkapelle St. Ägidius in Waldeck 118
 194. Ortskapelle in Altensteinreuth 119
 195. Ortskapelle in Zinst 119
 196. Feldkapelle bei Godas 119
 197. Kapelle Maria Hilf in Trevesen 120
 198. Marienkapelle in Trevesenhammer 120
 199. Ortskapelle in Bingarten 121
 200. Ortskapelle Maria von guten Ruf, Zwergau 121
 201. Ortskapelle St. Ullrich in Guttenberg 121

Kapitel 5: Kapellen in und um Erbendorf 125

Übersichtskarte der Kapellen 126
 Allgemeines 128
 202. Loretokapelle in Erbendorf 129
 203. Schlosskapelle in Erbendorf 130
 204. Hauskapelle im BRK-Altenheim
 in Erbendorf 130
 205. Hauskapelle im Caritas-Altenheim St. Marien
 in Erbendorf 131
 206. Hauskapelle in der Geriatrie in Erbendorf 131
 207. Radwegkapelle „Insel der Ruhe“, Erbendorf 131
 208. Windischkapelle in Erbendorf 132
 209. Ortskapelle Mariä Himmelfahrt
 in Schadenreuth 132
 210. Kapelle Unserer Lieben Frau in Grötschenreuth,
 sog. Drahthammerkapelle 133
 211. Marienkapelle in Grötschenreuth 133
 212. Kapelle St. Judas Thaddäus in Wetzldorf 134
 213. Kapelle St. Anna in Siegritz 134
 214. Auferstehungskapelle Kohlbühl
 in Thumsenreuth 135
 215. Privatkapelle in Mittelmühle 135
 216. Privatkapelle in Mittelmühle 136
 217. Feldkapelle bei Erlhammer 136
 218. Begräbniskapelle in Drahthammer 137
 219. Kath. Kirche St. Katharina
 in Reuth bei Erbendorf 137
 220. Kriegergedächtniskapelle
 in Reuth bei Erbendorf 138



221. Grotte an der Pfarr- und Wallfahrtskirche Maria Hilf in Premenreuth 138

222. Kapelle Barmherzigkeit Jesu bei Eiglasdorf/Fünfeichen 138

223. Marienkapelle (Feldkapelle) bei Eiglasdorf 139

224. Kapelle Heilige Familie in Trautenberg 139

225. Feldkapelle Mariä Himmelfahrt, Inghashof 140

226. Ortskapelle in Sassenhof 140

Kapitel 6: Kapellen in und um Neusorg 143

Übersichtskarte der Kapellen 144

Allgemeines 146

227. Ortskapelle in Neusorg 147

228. Kapelle Herz Jesu, Kalvarienberg in Ebnath 147

229. Mariengrotte in Ebnath 148

230. Marienkapelle in Hermannsreuth 148

231. Marienkapelle in Grünlas 148

232. Ortskapelle in Fuhrmannsreuth 149

233. Kapelle Maria Königin in Fuhrmannsreuth 149

234. Kapelle Hl. Dreifaltigkeit in Grünberg 150

235. Ortskapelle in Ölbrunn 150

236. Ortskapelle in Witzlasreuth 151

237. Kapelle Sieben Schmerzen Mariä in Oberwappenöst 151

238. Ortskapelle in Wernersreuth 152

239. Kapelle St. Wolfgang in Riglasreuth 152

240. Dreifaltigkeitskapelle in Lochau 153

241. Dreifaltigkeitskapelle am Radweg zwischen Neusorg und Riglasreuth 153

Kapitel 7: Kapellen in und um Waldershof 155

Übersichtskarte der Kapellen 156

Allgemeines 158

242. Kath. Kapelle St. Joseph in Waldershof 159

243. Kapelle Hl. Johannes von Nepomuk in Waldershof 159

244. Kapelle St. Hubert in Rodenzenreuth 160

245. Kapelle Maria Himmelfahrt in Schurbach 160

246. Auferstehungskapelle in Schwarzenreuth 161

247. Kapelle Hl. Maria in Höll 161

248. Marienkapelle in Höll 162

249. Marienkapelle in Langentheilen 162

249.1 Mariengrotte in Höll 162

250. Marienkapelle in Kreuzweiher 163

251. Kapelle Maria Königin in Masch 164

252. Kapelle St. Josef in Hohenhard 164

253. Kapelle Hl. Antonius von Padua in Hohenhard 165

254. Feldkapelle St. Joseph bei Wolfersreuth 166

255. Ortskapelle in Waldershof 166

256. Dreifaltigkeitskapelle im Steinwald 167

Kapitel 8: Besondere Kapellen 169

Übersichtskarte der besonderen Kapellen 170

Allgemeines 172

257. Gnadenkapelle in der Pfarr- und Wallfahrtskirche Mariä Himmelfahrt in Tirschenreuth 173

258. Einsatzkapellen (Seitenaltäre) in der Pöpstlichen Basilika St. Johannes Evangelist in Waldsassen, Kapellen 1-6 175

259. Grabkapelle im Klostergarten Waldsassen 178

260. Klosterkapelle Mariae Himmelfahrt, Waldsassen 180

261. Kapelle St. Leonhard in der Kath. Pfarrkirche Mariä Himmelfahrt in Beidl 182

262. Gnadenkapelle in der Wallfahrtskirche Unsere liebe Frau, Fuchsmühl 183

263. Ritakapelle in der Wallfahrtskirche Unsere liebe Frau, Fuchsmühl 184

264. Kapellen (Seitenkapellen) in der Hl.-Kreuz-Kirche, Wiesau 184

265. Kapelle (Einsatzkapellen) in der Kath. Pfarrkirche St. Margaretha, Kastl 185

Kapitel 9: Kapellen besichtigen: Tourentipps ... 187

Allgemeines / Radln mit GPS 188

Piktogramme / Schwierigkeitsbewertung 189

Tour 1 bis Tour 7 – Tirschenreuth 190

Tour 8 – Waldsassen 210

Tour 9 – Wiesau 213

Tour 10 bis 12 – Kemnath 216

Tour 13 – Erbdorf 223

Tour 14 – Neusorg 226

Tour 15 – Waldershof 229

Tour 16 – Besondere Kapellen 232

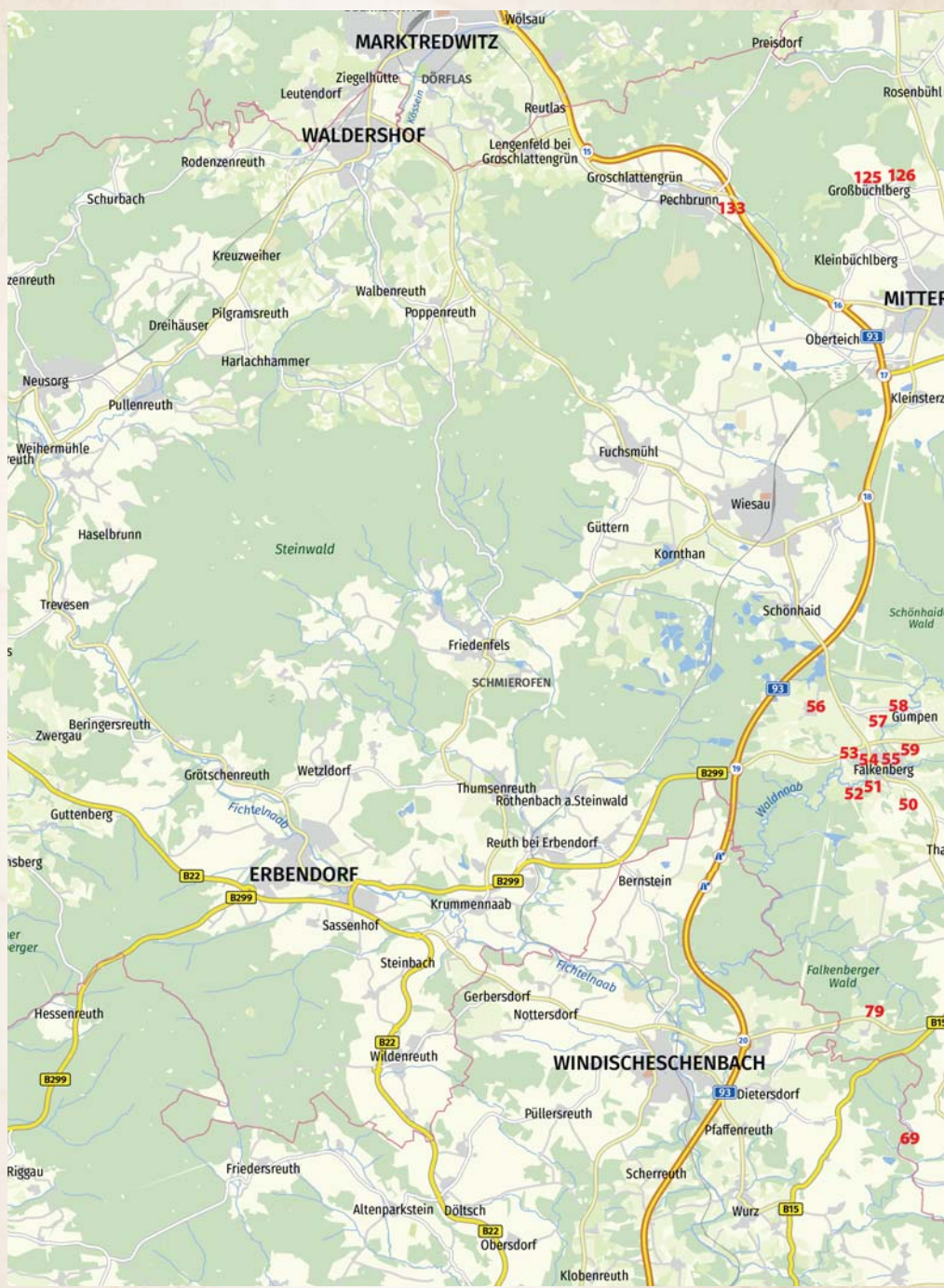
Glossar 234

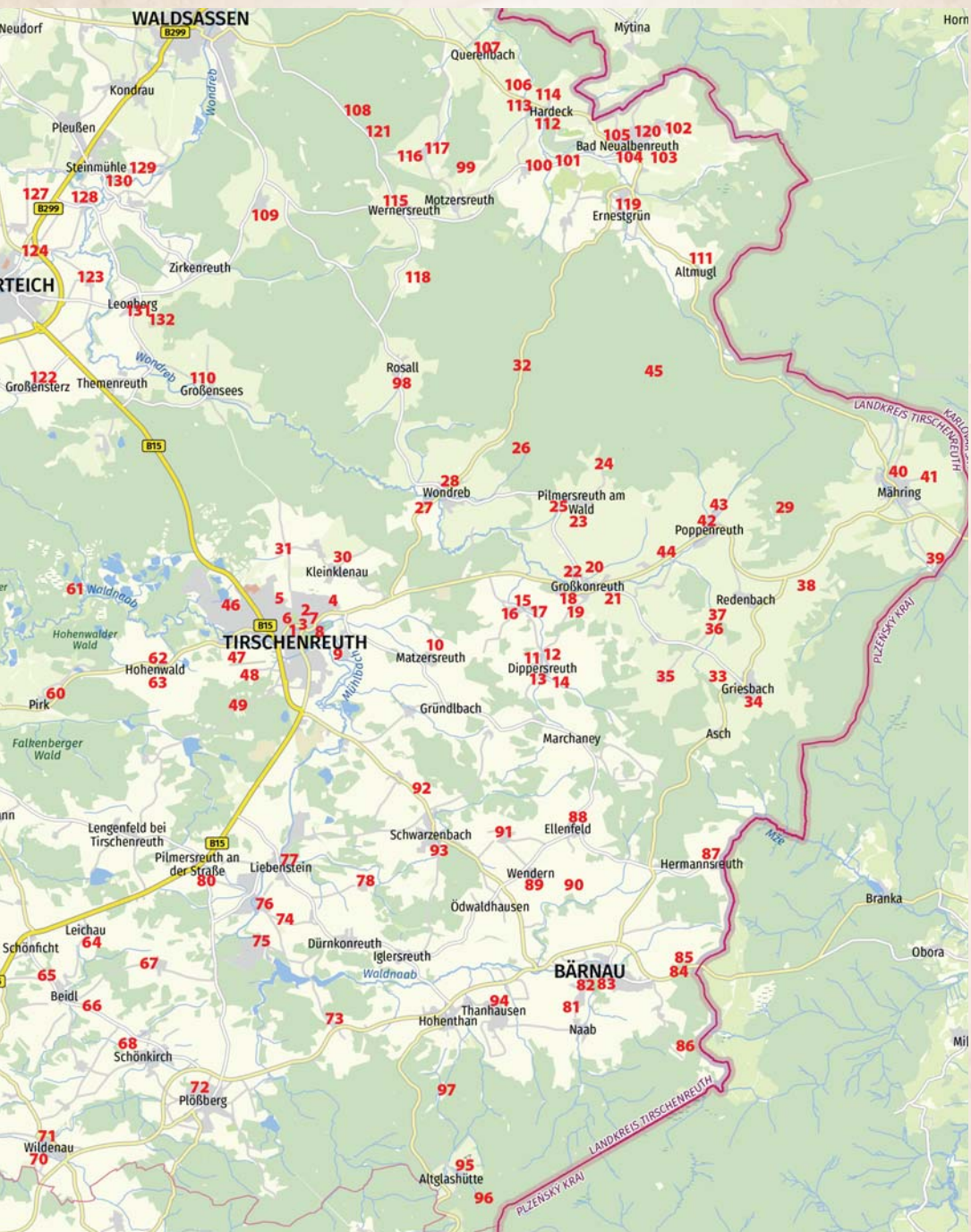
Quellenangaben 239



Kapitel 1

Kapellen in und um TIRSCHENREUTH





Allgemeines

Die Stadt Tirschenreuth ist Kreisstadt im gleichnamigen Landkreis im bayerischen Regierungsbezirk Oberpfalz und liegt im Herzen Europas.

Die Stadt ist nach Osten nur wenige Kilometer von der bayerisch-tschechischen Grenze entfernt.

Die Stadt wurde 1134 das erste Mal urkundlich erwähnt. Durch einen Tausch von Grundstücken mit den damaligen Besitzern und dem Kloster Waldsassen war das Kloster Waldsassen Besitzer geworden. Es begann eine jahrhundertelange enge Beziehung zwischen dem Kloster Waldsassen als geistlichem Mittelpunkt und der späteren Stadt Tirschenreuth mit dem Schloss als weltlichem Zentrum der Äbte des Klosters Waldsassen.

1364 wurde Tirschenreuth zur Stadt erhoben. Tirschenreuth diente dem Kloster Waldsassen lange Zeit als Ort der Teichwirtschaft, von der die Tirschenreuther Teichpfanne mit ihren Teichen zeugt.

Heute ist Tirschenreuth ein blühendes Mittelzentrum und ein wirtschaftliches Schwergewicht in der nördlichen Oberpfalz.

Quelle: Chronik der Stadt Tirschenreuth

Der Marktplatz in der Stadt Tirschenreuth gilt als einer der schönsten und prächtigsten der Oberpfalz. Unter vielen weiteren Sehenswürdigkeiten ist das Museumsquartier (MQ) mit dem Fischereimuseum und anderen Abteilungen und besonders der im Rahmen der Gartenschau „Natur in Tirschenreuth 2013“ angelegte Fischhofpark hervorzuheben, der das historische Stadtbild mit dem Oberen Stadtteich wiederbelebt. Besonderheiten im Fischhofpark sind die in Europa wohl einmalige Spannbandbrücke (Max-Gleißner-Spannbandbrücke), der Fischhof (erbaut im Jahre 1217 als Meier- und Ökonomiehof) und die Fischhofbrücke (erbaut 1748/50).

In der Stadt Tirschenreuth und in den umliegenden Ortschaften sind insgesamt 133 Kapellen auf den vorgeschlagenen Routen zu erreichen. Die Kapellen wurden in den letzten 200 Jahren teilweise als einfache Gebäude und teilweise als kunsthistorisch sehenswerte Bauwerke errichtet.

Hinweis:

Bei den Beschreibungen der Kapellen sind Koordinaten (z. B. 367068, 5032389) angegeben. Mit deren Hilfe kann mit dem „Bayernatlas“ (Karten-Viewer des Freistaats Bayern; www.bayernatlas.de) der Standort der Kapellen festgestellt werden.



1. Ölberggrotte an der Katholischen Stadtpfarrkirche

(Baudenkmal D-3-77-154-18)
GPS UTM 33U 308654, 5528593 / 505 m ü. NHN

An der südlichen Schrägseite des Chores ist eine offene Ölberggrotte mit lebensgroßen Figuren aus Granit, abgeschlossen mit einer Steingalerie angebaut.

Darüber ragt ein Kreuz empor, von dem sich Christus zur hl. Luitgard herabbeugt. Die eingemeißelten Jahreszahlen 1708 und 1744 geben die Entstehungszeit an.

3. Hauskapelle BRK Seniorenzentrum Haus Mühlbühl

GPS UTM 33U 308661, 5528820 / 490 m ü. NHN
Mühlbühlstraße 7, 95643 Tirschenreuth



2. Ölberggrotte am Kreuzweg zum Friedhof

(Baudenkmal D-3-77-154-8) GPS UTM 33U 308830,
5528863 / 495 m ü. NHN

Friedhofaufgang mit Kreuzweg um 1900; südlich angeschlossener, kapellenartiger Bau mit Ölbergscene; 1708, renoviert 1980 und 2021.





4. Hauskapelle BRK Seniorenzentrum Haus Ziegelanger

GPS UTM 33U 309505, 5529284 / 505 m ü. NHN
Egerstraße 27, 95643 Tirschenreuth



5. Hauskapelle Krankenhaus Tirschenreuth

GPS UTM 33U 308396, 5529281 / 520 m ü. NHN
St.-Peter-Straße 31, 95643 Tirschenreuth



6. Lourdeskapelle am Mühlbühl in Tirschenreuth

GPS UTM 33U 308534, 5528837 / 508 m ü. NHN

In den 60er-Jahren des letzten Jahrhunderts wurde die Lourdesgrotte im Zuge der Außenrenovierung der Stadtpfarrkirche abgebaut und fand ihren jetzigen Platz auf der Mühlbühlanlage in Tirschenreuth. Gestiftet 1902 von Gutsbesitzer Joseph Schrems aus Dank für eine überstandene Krankheit.



7. Murschrottkapelle in Tirschenreuth

(Baudenkmal D-3-77-154-37) GPS UTM 33U
308845, 5528825 / 493 m ü. NHN

Die kleine, Mitte des 20. Jhs. (1949) entstandene Murschrott-Brunnenkapelle ist über der Murschrottquelle errichtet. Laut Überlieferung ereigneten sich 1692 und 1714 Heilungswunder bei dem dort an einem Lindenbaum angebrachten Gnadenbild der Schmerzhaften Muttergottes. Zu diesem Gnadenbild pilgerten bereits im Jahre 1718 mehr als 11.000 Wallfahrer. Die Linde hinter der Kapelle ist in jüngerer Zeit neu gepflanzt worden, um an den historischen Lindenbaum zu erinnern, an dem das Gnadenbild befestigt war.

Kleiner verputzter Massivbau mit Zeldach. Abstieg zur Quelle.



8. Fischhofkapelle am Fischhof in Tirschenreuth

(Baudenkmal D-3-77-154-28) GPS UTM 33U
309144, 5528642 / 492 m ü. NHN

Am Nordflügel des Fischhofs in Tirschenreuth befindet sich die Fischhofkapelle, die dem hl. Achatius und dem hl. Alexius geweiht ist, in der Form eines ausspringenden Rundturmes mit aufgeputzter Lisenengliederung. Der Altar im Inneren der Kapelle ist im Rokokostil, die Figuren stellen den hl. Aloysius und den hl. Stanislaus dar. Kapellenraum mit Pilastergliederung und einem kunstvoll geschmiedeten Rokokogitter mit dem Wappen des Abtes vom Kloster Waldsassen, Wigand von Deltsh (1756–1792).



9. Dorfkapelle in Lohnsitz

GPS UTM 33U 309715, 5528247 / 491 m ü. NHN

Der Privatmann Michael Meißner aus Lohnsitz legte zu Lebzeiten ein Gelübde ab, dass nach seinem Tode eine Kapelle erbaut werden soll. Geweiht wurde die Dorfkapelle in Lohnsitz dann im Jahr 1892.

Kleiner verputzter Massivbau mit Satteldach, Rundbogenfenster mit Putzfaschen, an Traufe und Ortgang Putzgliederung.



10. Ortskapelle Matzersreuth

GPS UTM 33U 311776, 5527952 / 549 m ü. NHN

Verputzter Massivbau mit Zeltdach und Biberschwanzeindeckung. Überdachter Eingangsbereich. Gebaut 1988/89 durch die Dorfgemeinschaft Matzersreuth, 20.05.1989 eingeweiht als Marienkapelle. Sehenswert: große Marienfigur von dem Plößberger Bildhauer Reinhold Hösl im Inneren der Marienkapelle.

11. Meißner-Kapelle, Dippersreuth

(Baudenkmal D-3-77-139-18) GPS UTM 33 U 314081,
5527755 / 588 m ü. NHN

Zu den neueren Kapellen in der Pfarrei Großkonreuth zählt die Meißner-Kapelle in Dippersreuth, die erst im Jahr 1948 auf dem Anwesen der Familie Schneider errichtet wurde. Die Eheleute Berta und Benno Schneider zeigten sich mit dem Bau der Hauskapelle dankbar über die glückliche Heimkehr der beiden Söhne aus dem Zweiten Weltkrieg. Zur Erinnerung an die Gefallenen und Vermissten der Ortschaft wurde in der sog. Dankkapelle eine Gedenktafel angebracht, auf der die Fotos und die elf Namen der nicht mehr zurückgekehrten Soldaten verewigt sind. Im Altarraum sind zahlreiche Heiligenfiguren und Heiligenbilder zu sehen, wobei die Muttergottes die Hauptfigur bildet.



12. Petersgergls-Kapelle, Dippersreuth

GPS UTM 33U 314449, 5527789 / 605 m ü. NHN

Die Kapelle steht in Dippersreuth und wird im Volksmund die „Petersgergls-Kapelle“ genannt. Der ehemalige Besitzer Hubert Mark weiß noch von seinem Vater Josef (geboren 1898), dass die Familie früher eine Feldkapelle besaß, die ungefähr bis zum Jahre 1870 ihren Standort am eigenen Flurweg an der vorderen Zelch hatte. Sie stand etwa 100 Meter in nordöstlicher Richtung vom Hof entfernt auf der rechten Wegseite. Aus welchem Grund die ursprüngliche Kapelle errichtet wurde, ist nicht überliefert. Gemeinsam mit seiner Frau Maria ließ Josef Mark 1963 eine neue Kapelle etwa 50 Meter näher am Hof errichten. Das Bauwerk ist der Maria Immaculata geweiht, von der ein Barockgemälde in der Kapelle zu sehen ist. Zur Kapelle, die unter einigen mächtigen Bäumen ihren Standort hat, führen ein paar Stufen den Hang hinauf. Ein großes Holzkreuz hängt über der Eingangstür. Die Kapelle gehört der Familie Thomas Mark aus Dippersreuth.





13. Waller-Kapelle, Dippersreuth

(Baudenkmal D-3-77-139-17) GPS UTM 33U
314383, 5527511 / 587 m ü. NHN

Kapelle, bez. 1855; mit Ausstattung; beim Bauernanwesen Weiß-Waller. Die Kapelle ziert im oberen Giebfeld ein neugotisches Oculusfenster mit Vierpassmotiv. Auf dem Altartisch steht ein kleines spätbarockes Zweisäulenretabel mit gesprengtem Giebel. Die Waller-Kapelle in Dippersreuth wurde 1855 vom damaligen Besitzer des Waller-Hofes, Vinzens Bäuml, errichtet. Zum Bau verwendete man für die untere Mauerhälfte bis zur Fensterbank Ziegel und Feldsteine. Für die obere Mauerhälfte wurden lediglich Ziegelsteine verwendet, mit denen die Decke im Geviert und das Gewölbe der Apsis nahezu perfekt gemauert wurden. Der etwa vier auf drei Meter große Bau erhielt ein mit Naturschiefer gedecktes Dach und in den Seitenwänden je ein paar kleine Rundbogenfenster.

Das Giebfeld der Kapelle wurde mit einem Augenfenster versehen, das eine granitene Verzierung mit vier Bögen aufweist (Vierpass). Darin befindet sich, gut fixiert, die 20 cm hohe Figur der Heiligen Familie.



14. Zahner-Kapelle, Dippersreuth

(Baudenkmal D-3-77-139-17) GPS UTM 33U
314525, 5527336 / 598 m ü. NHN


Feldkapelle, bez. 1700, wohl um 1800 verändert; mit Ausstattung; am Weg nach Marchaney. Die auf einer kleinen Anhöhe errichtete Feldkapelle zeichnet sich durch die ungewöhnlich derbe Gestaltung der Giebelfront aus, bei der zwei ans Eck gerückte Pilaster mit würfelförmigen Kapitellen den Rundbogeneingang rahmen.

Die Zahner-Kapelle gehört der Familie Norbert Gmeiner in Dippersreuth. Josef Meißner hat die Kapelle 1855 renovieren lassen. Caspar Zahner ließ den Bau im Jahre 1701 östlich des Anwesens am Marchaney Weg aus Feldsteinen errichten.

Verputzter Massivbau mit Satteldach. Das denkmalgeschützte Gebäude ist der Heiligen Dreifaltigkeit geweiht. In der Säkularisierung gab es einen regelrechten Kapellensturm. Auch die Zahner-Kapelle wurde teils demoliert, doch sie überstand die Wirren der Säkularisation.

Eine vollständige Dokumentation der 265 Kapellen und Grotten im Landkreis Tirschenreuth – mit (Radl-)Touren-Tipps inkl. GPS-Daten!

Als Ausdruck einer besonderen Volksfrömmigkeit findet man im Landkreis Tirschenreuth eine Vielzahl von Kapellen. Viele dieser Kapellen wurden aus Dankbarkeit oder Erinnerung an besondere Ereignisse errichtet und werden von den Familien oder Eigentümern vor Ort bis heute gehegt und gepflegt. Die Kapellenwege führen Einheimische und Gäste durch die wundervollen Landschaften im Landkreis Tirschenreuth. Insgesamt gibt es 265 Kapellen und Grotten zu besichtigen. Rudolf Ehstand hat sie alle zusammengetragen: Im Buch finden Sie eine Übersicht dieser Kapellen, die zugehörigen GPS-Daten, zahlreiche Hintergrundinfos und Fotografien; zudem bekommen Sie Tourenvorschläge für das Besuchen der Kapellen mit dem Rad oder auch dem Auto.



Heimat
battenberg
gietl verlag

BUCH- UND KUNSTVERLAG
OBERPFALZ
ist eine Marke der
Battenberg Gietl Verlag GmbH



19,90 € [D]